








PLANZEICHEN

-  Grenze Änderungsbereich
-  Sondergebiet "Photovoltaikanlage" gem. § 11 Abs. 2 BauNVO
Eine Sondernutzungs mit der Zweckbestimmung "Photovoltaikanlagen zur Stromerzeugung" als untergeordnete Nebennutzung auf der in der Stilllegungsphase befindlichen Erdaushub- und Bauschuttdeponie des Marktes Schöllkrippen (Deponieabschnitte 3 und 4) wird zugelassen. Nach Nutzungsende der Solaranlage wird als Folgenutzung "Flächen für Versorgungsanlagen (Erdaushub- und Bauschuttdeponie)" festgesetzt.
-  Verkehrsfläche, Zufahrt
-  Flächen für Maßnahmen zum Schutz, zur Pflege und zur Entwicklung von Boden, Natur und Landschaft nach § 9(1) Nr. 20 BauGB

Nachrichtliche Übernahme

-  20 kV-Freileitung Bayernwerk AG
-  Flächen, deren Böden erheblich mit umweltgefährdenden Stoffen belastet sind gem. § 5 Abs. 3 Nr. 3 BauGB
In der Stilllegungsphase befindliche Erdaushub- und Bauschuttdeponie des Marktes Schöllkrippen

Hinweise

-  Allgemeines Wohngebiet
-  Dorfgebiet
-  Gewerbegebiet
-  Gemarkungsgrenze

1 Ausfertigung an Bauamt gegeben 4.8.15

Markt Schöllkrippen Landkreis Aschaffenburg

FLÄCHENNUTZUNGSPLAN 10. Änderung des Flächennutzungsplanes des Markt Schöllkrippen "Sondergebiet Solarpark Deponie"

LAGEPLAN M. 1 : 5.000

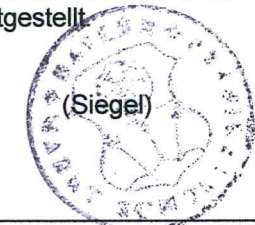
Ausarbeitung der Flächennutzungsplanänderung gemäß Aufstellungsbeschluss vom 20.01.2015	Nr.	Geändert :	Änderung
<i>[Signature]</i> JOHANN und ECK 20.01.2015 Architekten - Ingenieure 63927 Bürgstadt , Erfstraße 31A	1	13.03.2015	gemäß frühzeitiger Beteiligung
	2	11.05.2015	gemäß öffentlicher Auslegung

Der Marktgemeinderat hat in der Sitzung vom 20.01.2015 die Änderung des Flächennutzungsplanes beschlossen. Der Beschluss über die Flächennutzungsplan-Änderung wurde am 29.01.2015 ortsüblich bekannt gemacht.

Die frühzeitige Öffentlichkeitsbeteiligung gemäß § 3 Abs. 1 BauGB zum Entwurf der Flächennutzungsplan-Änderung i.d.F. vom 20.01.2015 hat in der Zeit vom 30.01.2015 bis 20.02.2015 stattgefunden. Die frühzeitige Beteiligung der Behörden und sonstiger Träger öffentlicher Belange gem. §4 Abs.1 BauGB für den Vorentwurf des Flächennutzungsplanes in der Fassung vom 20.01.2015 hat in der Zeit vom 26.01.2015 bis 20.02.2015 stattgefunden.

Der Entwurf der Flächennutzungsplan-Änderung i.d.F vom 13.03.2015 wurde mit der Begründung gemäß § 3 Abs. 2 BauGB in der Zeit vom 07.04.2015 bis 08.05.2015 öffentlich ausgelegt. Im gleichen Zeitraum hatten die Träger öffentlicher Belange Gelegenheit zu dem ausliegenden Flächenutzungsplan-Änderungsentwurf i.d.F. vom 13.03.2015 gemäß § 4 (2) BauGB erneut Stellung zu nehmen.

Der Markt Schöllkrippen hat mit Beschluss des Marktgemeinderates vom 02.06.2015 die Flächennutzungsplanänderung in der Fassung vom 11.05.2015 festgestellt.
Schöllkrippen, den **03. JUNI 2015**
[Signature]
Pistner, 1. Bürgermeister



Das Landratsamt Aschaffenburg hat den Flächennutzungsplan mit Bescheid vom **05. JULI 2015** Az: **91.2.1-6100-152** gemäß § 6 BauGB genehmigt.

Ausgefertigt:
Schöllkrippen, den
[Signature]
Pistner, 1. Bürgermeister



Die Erteilung der Genehmigung der Flächennutzungsplanänderung wurde am **30.07.15** gemäß § 6 Abs. 5 BauGB ortsüblich bekannt gemacht.

Die Flächennutzungsplanänderung ist damit wirksam.
Schöllkrippen, den **30.07.15**
[Signature]
Pistner, 1. Bürgermeister



Kleinkahl



Schöllkrippen

